

Road Book

105km et relais



Liens Google Maps :

Bertholène – Saint Côme d'Olt

<https://goo.gl/maps/S2J9rKMbR8HnTyMX9>

Saint Côme d'Olt – Laguiole

<https://goo.gl/maps/Ysk3k62D6JVbefH28>

Laguiole – Buron des Bouals

<https://goo.gl/maps/2ppXGYWtrV9MWK347>

Les Bouals – Saint Geniez d'Olt et d'Aubrac

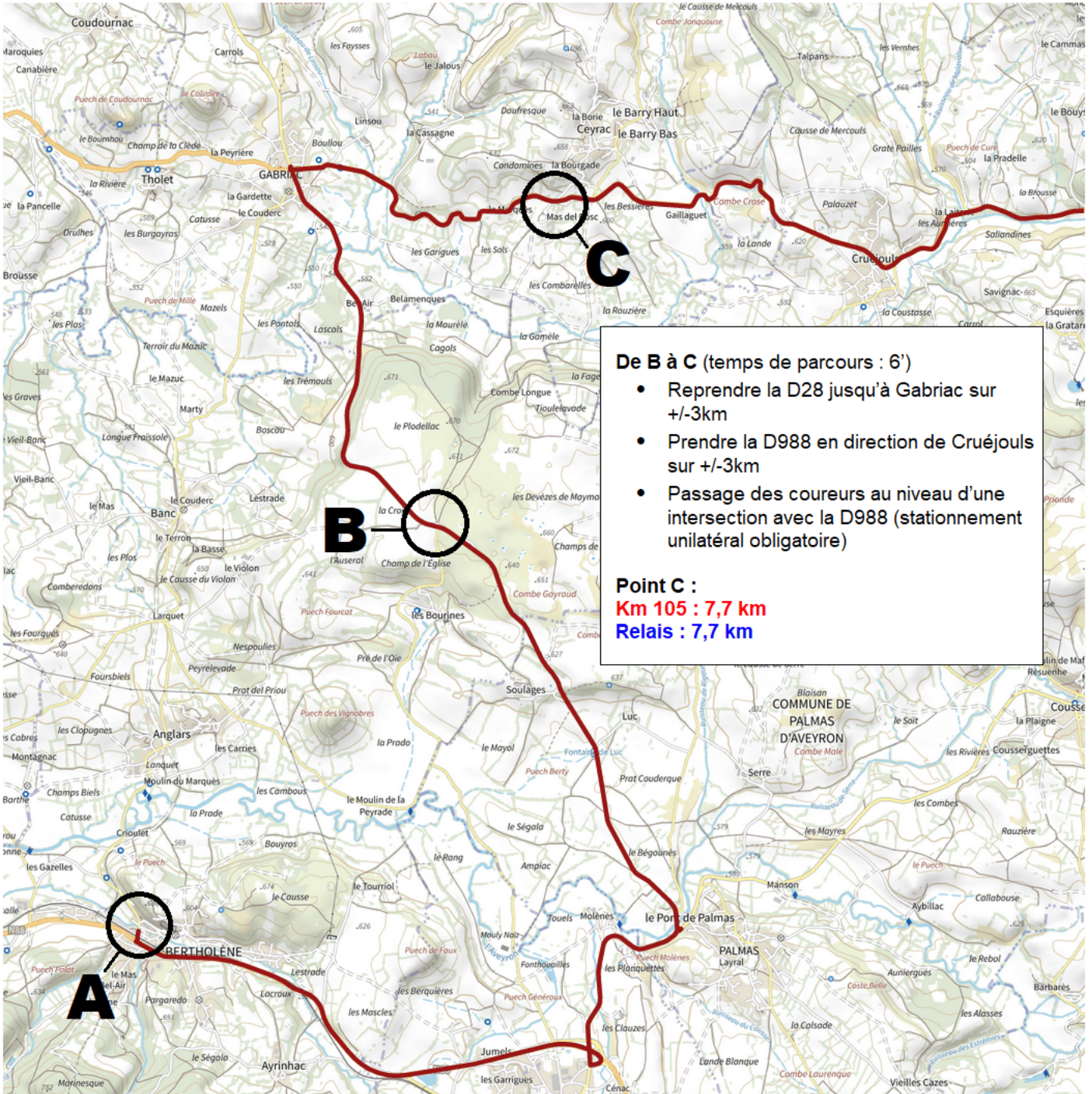
<https://goo.gl/maps/DV8TVby1RnoaEfw56>

PARTENAIRES PUBLICS

PARTENAIRE OFFICIEL



Coutellerie & Forges artisanales



De B à C (temps de parcours : 6')

- Reprendre la D28 jusqu'à Gabriac sur +/-3km
- Prendre la D988 en direction de Cruéjols sur +/-3km
- Passage des coureurs au niveau d'une intersection avec la D988 (stationnement unilatéral obligatoire)

Point C :

Km 105 : 7,7 km
Relais : 7,7 km

Départ du village de Bertholène (stationnement parking Mairie/La Poste :

De A à B (temps de parcours : 8')

- Prendre la RN88 en direction de Laissac sur 4km
- Quitter la RN88 aux abords de Laissac puis prendre la D28 en direction de Gabriac
- Suivre la D28 sur 5km
- Passage des coureurs au niveau de l'intersection entre la D28 et la D622 (stationnement unilatéral obligatoire)

Point B :

Km 105 : 4,2 km
Relais : 4,2 km

FOURNISSEURS OFFICIELS

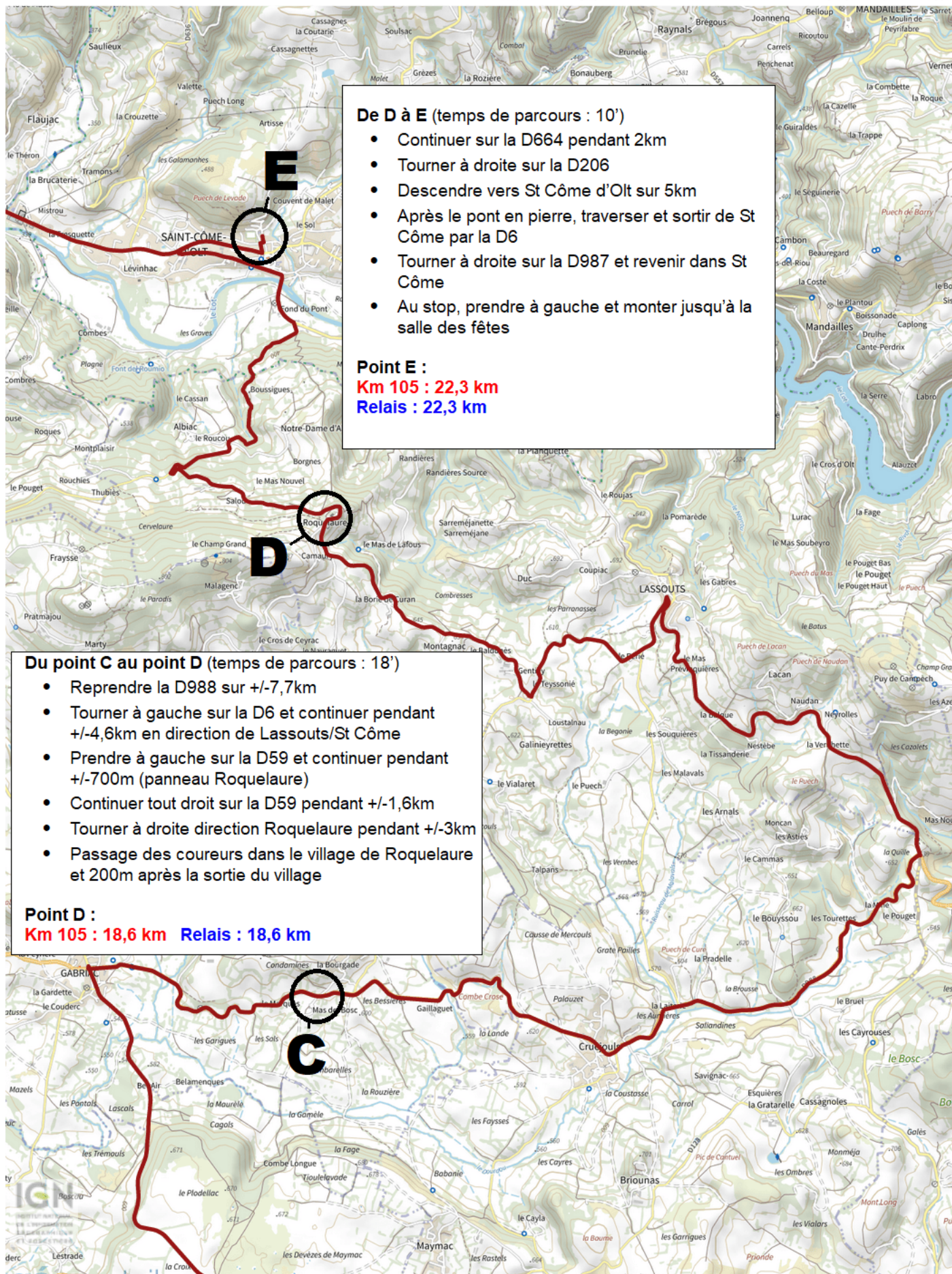


Yohan POLONAI - Espallon





Coutellerie & Forges artisanales



De D à E (temps de parcours : 10')

- Continuer sur la D664 pendant 2km
- Tourner à droite sur la D206
- Descendre vers St Côme d'Olt sur 5km
- Après le pont en pierre, traverser et sortir de St Côme par la D6
- Tourner à droite sur la D987 et revenir dans St Côme
- Au stop, prendre à gauche et monter jusqu'à la salle des fêtes

Point E :

Km 105 : 22,3 km

Relais : 22,3 km

Du point C au point D (temps de parcours : 18')

- Reprendre la D988 sur +/-7,7km
- Tourner à gauche sur la D6 et continuer pendant +/-4,6km en direction de Lassouts/St Côme
- Prendre à gauche sur la D59 et continuer pendant +/-700m (panneau Roquelaure)
- Continuer tout droit sur la D59 pendant +/-1,6km
- Tourner à droite direction Roquelaure pendant +/-3km
- Passage des coureurs dans le village de Roquelaure et 200m après la sortie du village

Point D :

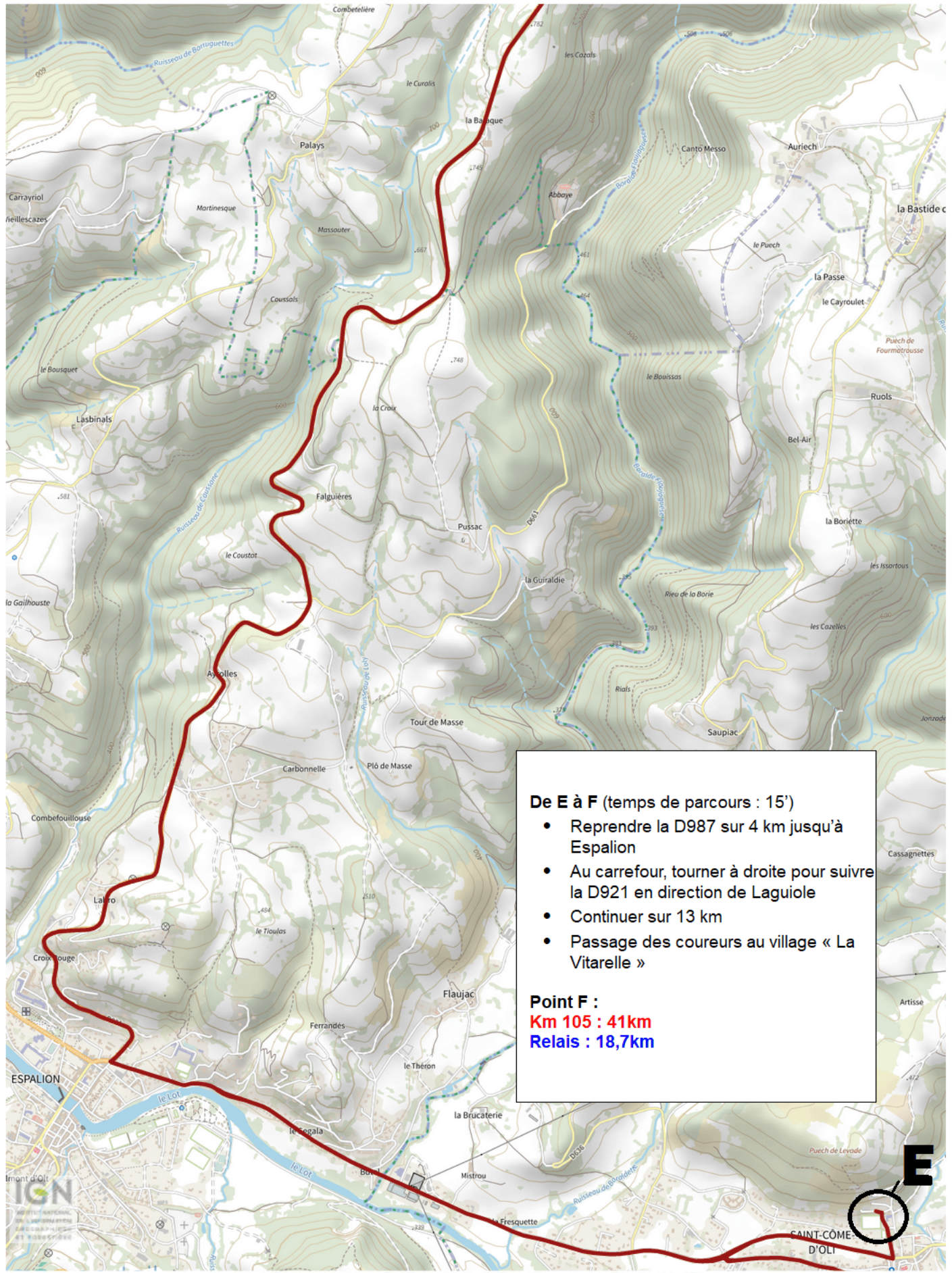
Km 105 : 18,6 km Relais : 18,6 km

FOURNISSEURS OFFICIELS





Coutellerie & Forges artisanales



De E à F (temps de parcours : 15')

- Reprendre la D987 sur 4 km jusqu'à Espalion
- Au carrefour, tourner à droite pour suivre la D921 en direction de Laguiole
- Continuer sur 13 km
- Passage des coureurs au village « La Vitelle »

Point F :
Km 105 : 41km
Relais : 18,7km

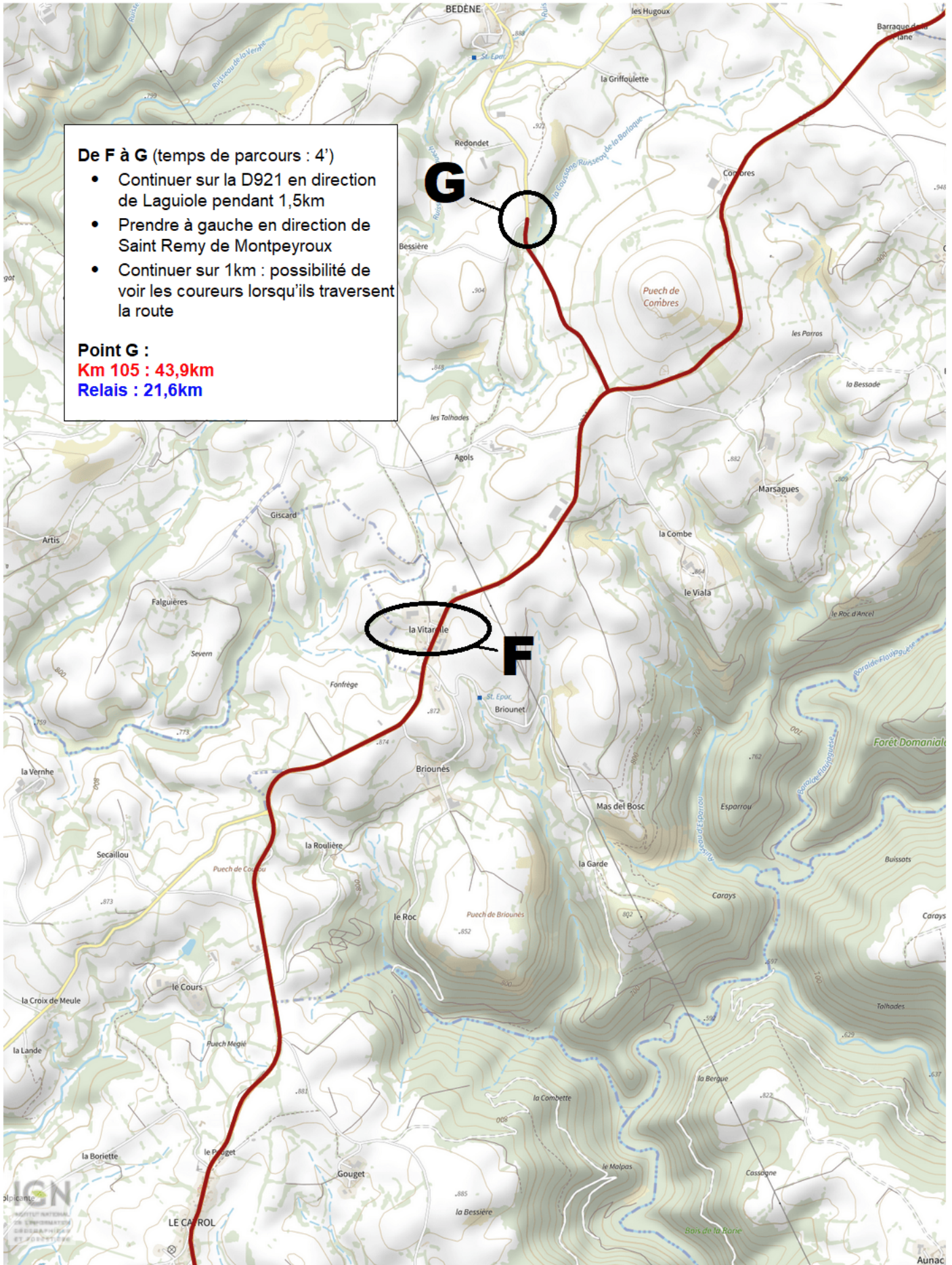


FOURNISSEURS OFFICIELS





Coutellerie & Forges artisanales



De F à G (temps de parcours : 4')

- Continuer sur la D921 en direction de Laguiole pendant 1,5km
- Prendre à gauche en direction de Saint Remy de Montpeyroux
- Continuer sur 1km : possibilité de voir les coureurs lorsqu'ils traversent la route

Point G :
Km 105 : 43,9km
Relais : 21,6km

FOURNISSEURS OFFICIELS



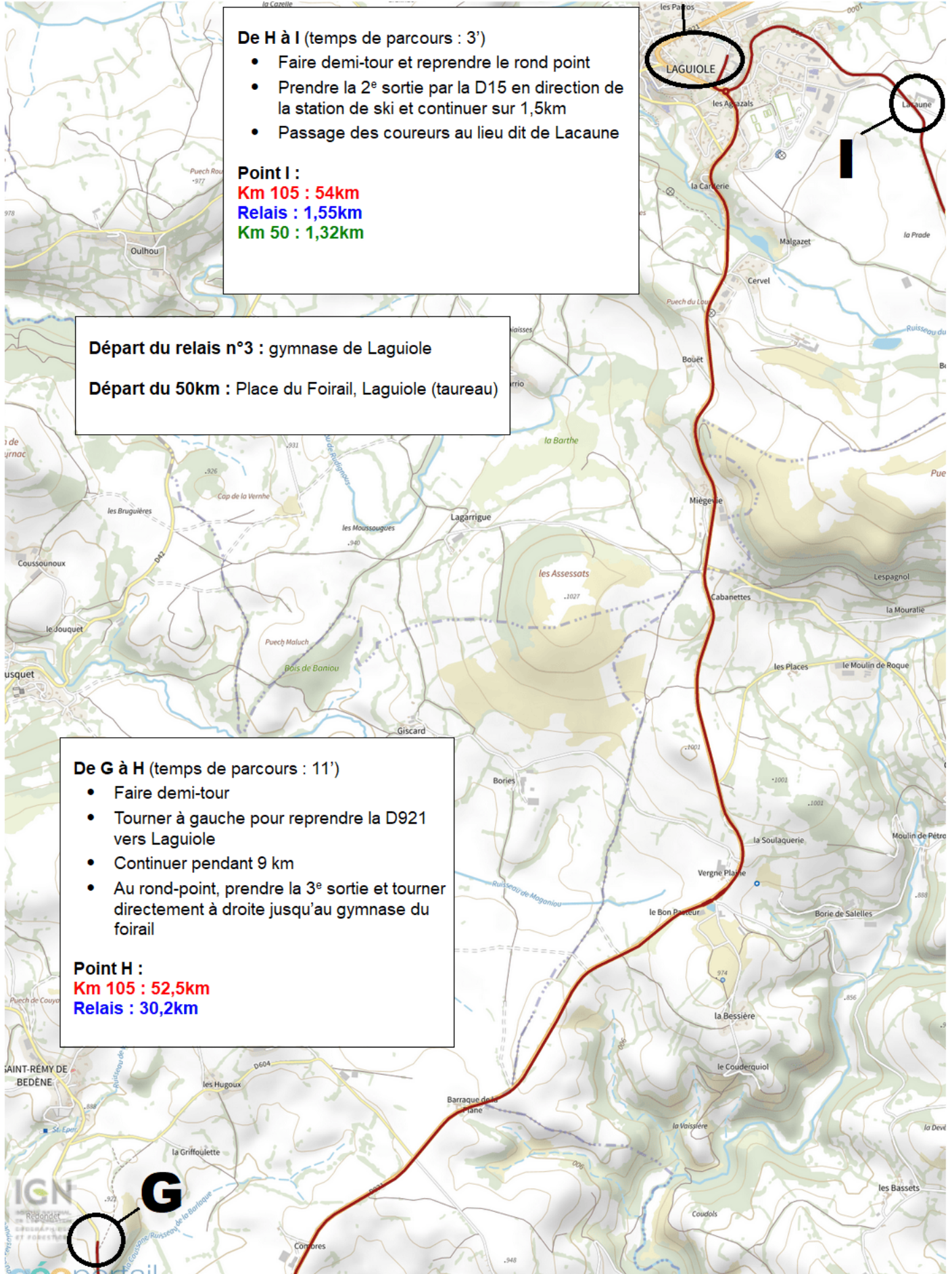
PARTENAIRES PUBLICS



PARTENAIRE OFFICIEL



Coutellerie & Forges artisanales



De H à I (temps de parcours : 3')

- Faire demi-tour et reprendre le rond point
- Prendre la 2^e sortie par la D15 en direction de la station de ski et continuer sur 1,5km
- Passage des coureurs au lieu dit de Lacaune

Point I :
Km 105 : 54km
Relais : 1,55km
Km 50 : 1,32km

Départ du relais n°3 : gymnase de Laguiole
Départ du 50km : Place du Foirail, Laguiole (taureau)

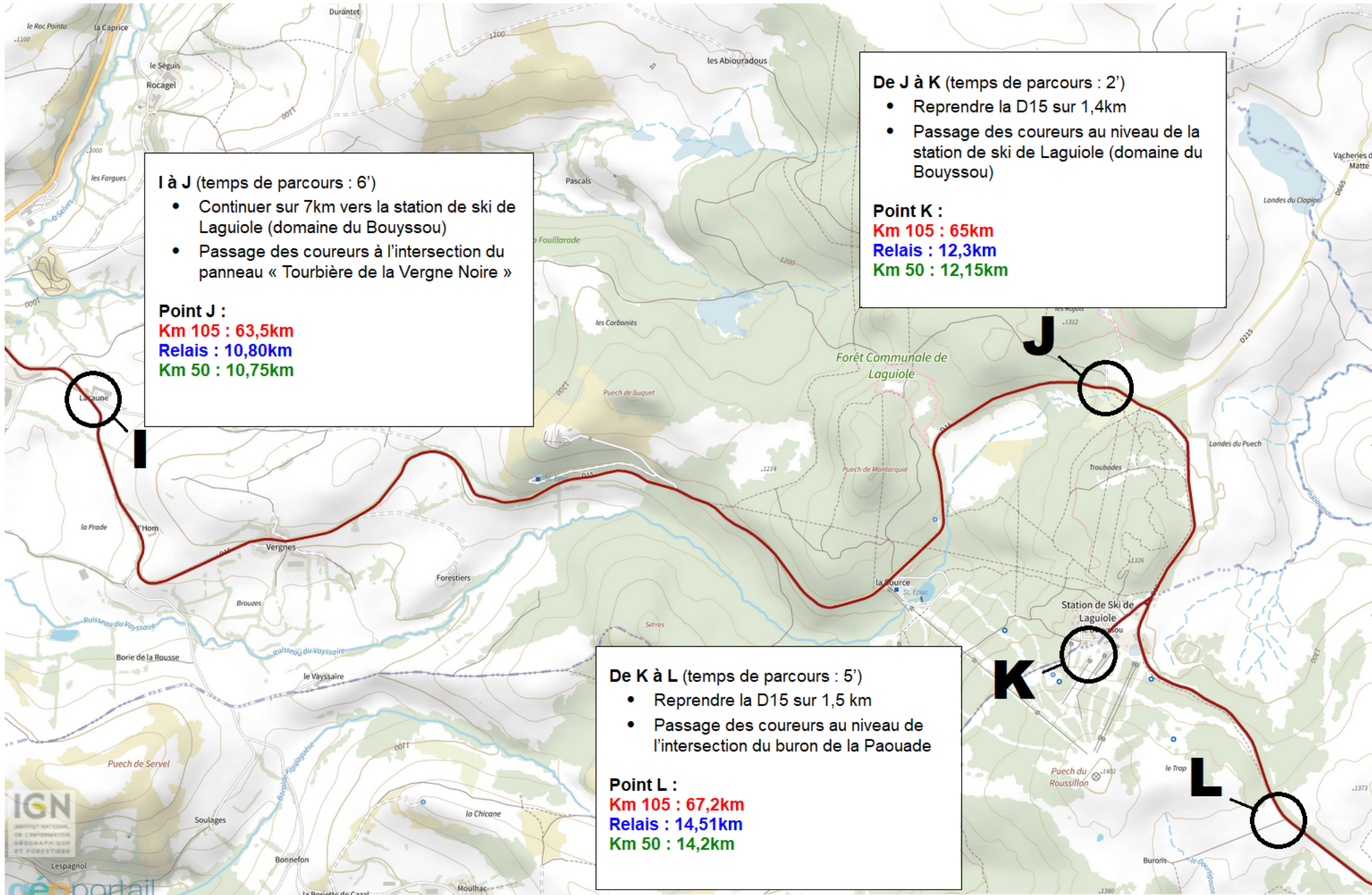
De G à H (temps de parcours : 11')

- Faire demi-tour
- Tourner à gauche pour reprendre la D921 vers Laguiole
- Continuer pendant 9 km
- Au rond-point, prendre la 3^e sortie et tourner directement à droite jusqu'au gymnase du foirail

Point H :
Km 105 : 52,5km
Relais : 30,2km

FOURNISSEURS OFFICIELS





I à J (temps de parcours : 6')

- Continuer sur 7km vers la station de ski de Laguiolle (domaine du Bouyssou)
- Passage des coureurs à l'intersection du panneau « Tourbière de la Vergne Noire »

Point J :
Km 105 : 63,5km
Relais : 10,80km
Km 50 : 10,75km

De J à K (temps de parcours : 2')

- Reprendre la D15 sur 1,4km
- Passage des coureurs au niveau de la station de ski de Laguiolle (domaine du Bouyssou)

Point K :
Km 105 : 65km
Relais : 12,3km
Km 50 : 12,15km

De K à L (temps de parcours : 5')

- Reprendre la D15 sur 1,5 km
- Passage des coureurs au niveau de l'intersection du buron de la Paouade

Point L :
Km 105 : 67,2km
Relais : 14,51km
Km 50 : 14,2km

Fournisseurs officiels

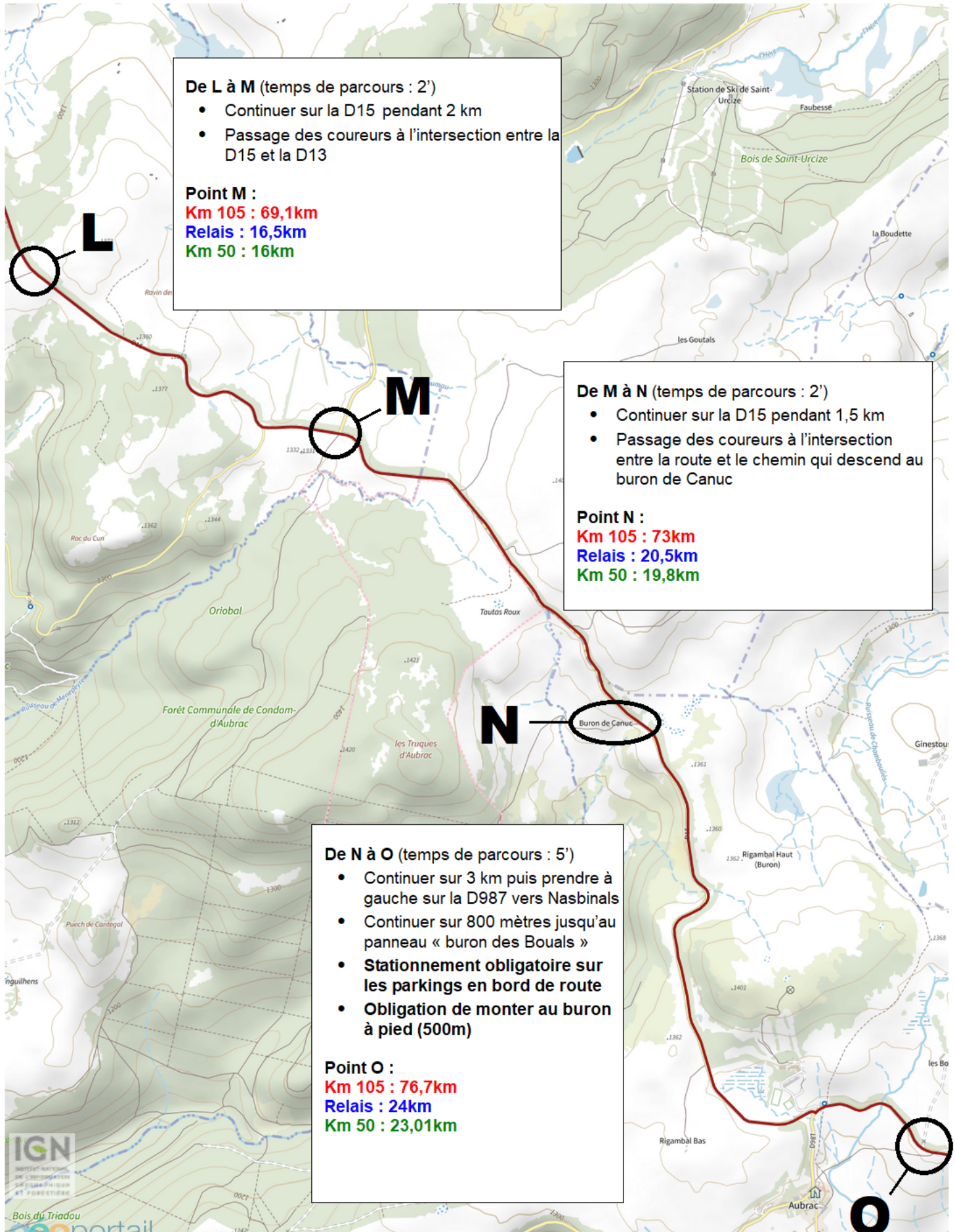
Partenaires publics

Partenaire officiel





Coutellerie & Forges artisanales



FOURNISSEURS OFFICIELS

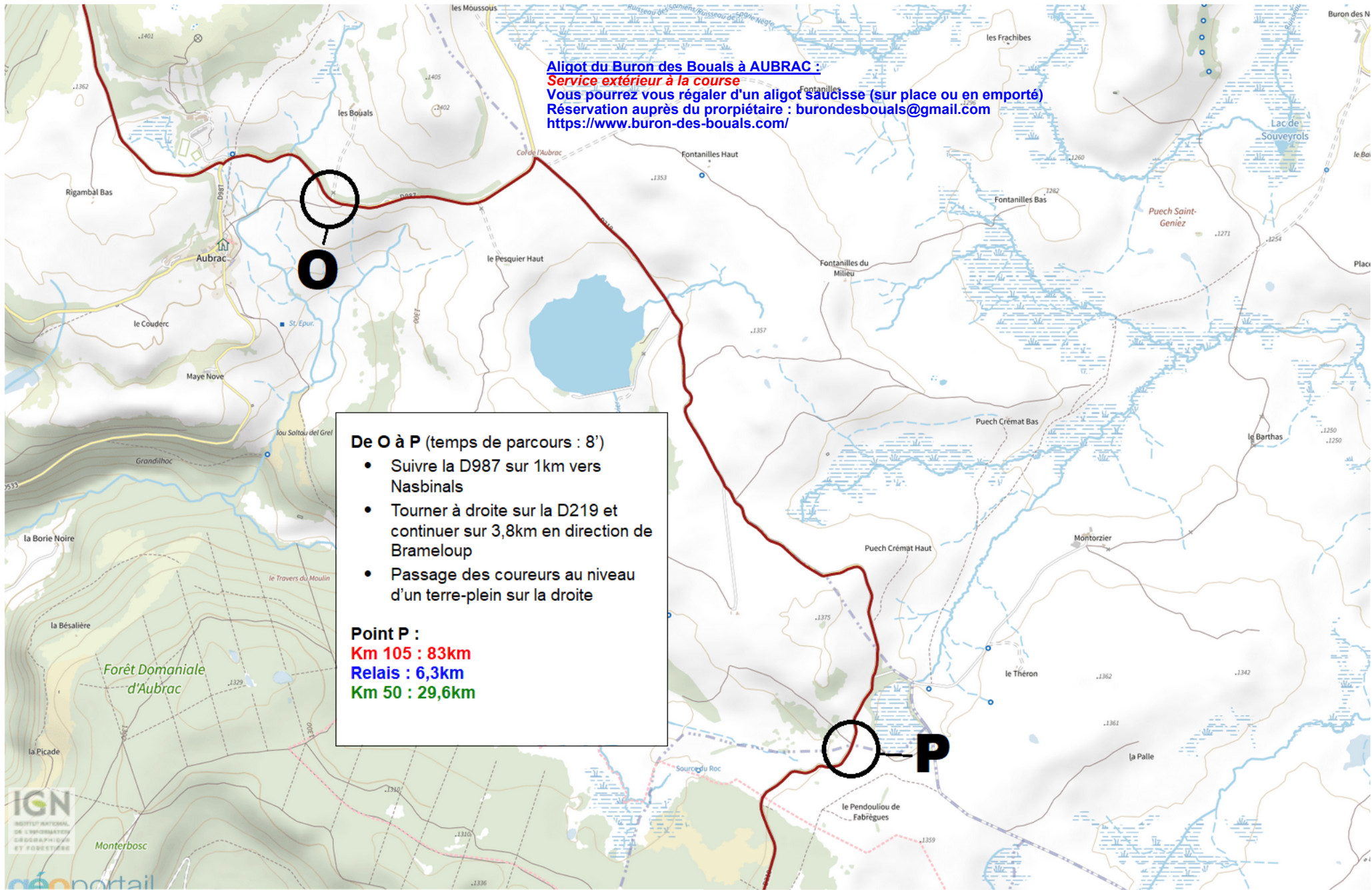


Aligot du Buron des Bouals à AUBRAC :
Service extérieur à la course
 Vous pourrez vous régaler d'un aligot saucisse (sur place ou en emporté)
 Réservation auprès du propriétaire : burondesbouals@gmail.com
<https://www.buron-des-bouals.com/>

De O à P (temps de parcours : 8')

- Suivre la D987 sur 1km vers Nasbinals
- Tourner à droite sur la D219 et continuer sur 3,8km en direction de Brameloup
- Passage des coureurs au niveau d'un terre-plein sur la droite

Point P :
Km 105 : 83km
Relais : 6,3km
Km 50 : 29,6km



FOURNISSEURS OFFICIELS

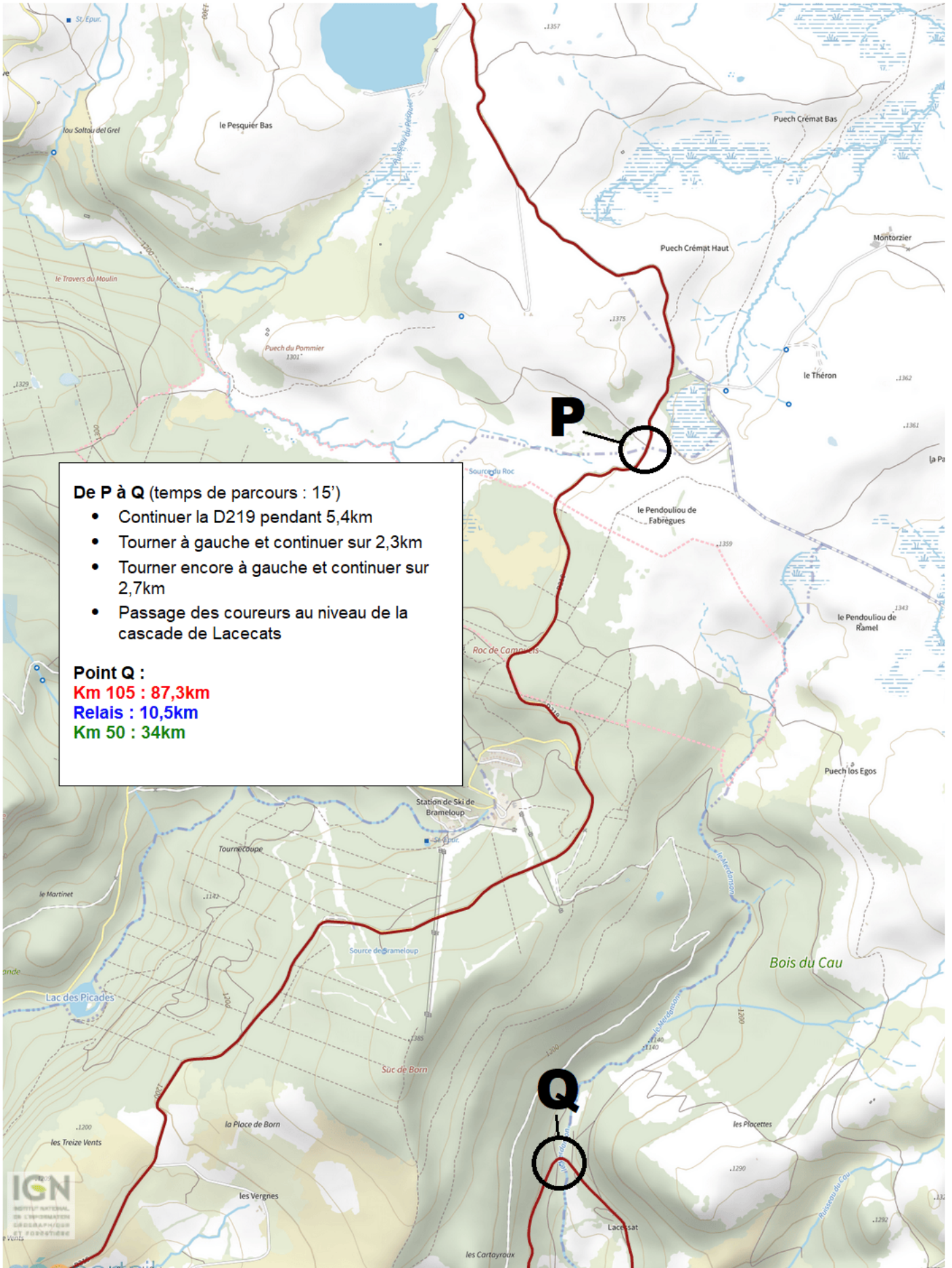
PARTENAIRES PUBLICS

PARTENAIRE OFFICIEL





Coutellerie & Forges artisanales



De P à Q (temps de parcours : 15')

- Continuer la D219 pendant 5,4km
- Tourner à gauche et continuer sur 2,3km
- Tourner encore à gauche et continuer sur 2,7km
- Passage des coureurs au niveau de la cascade de Laccats

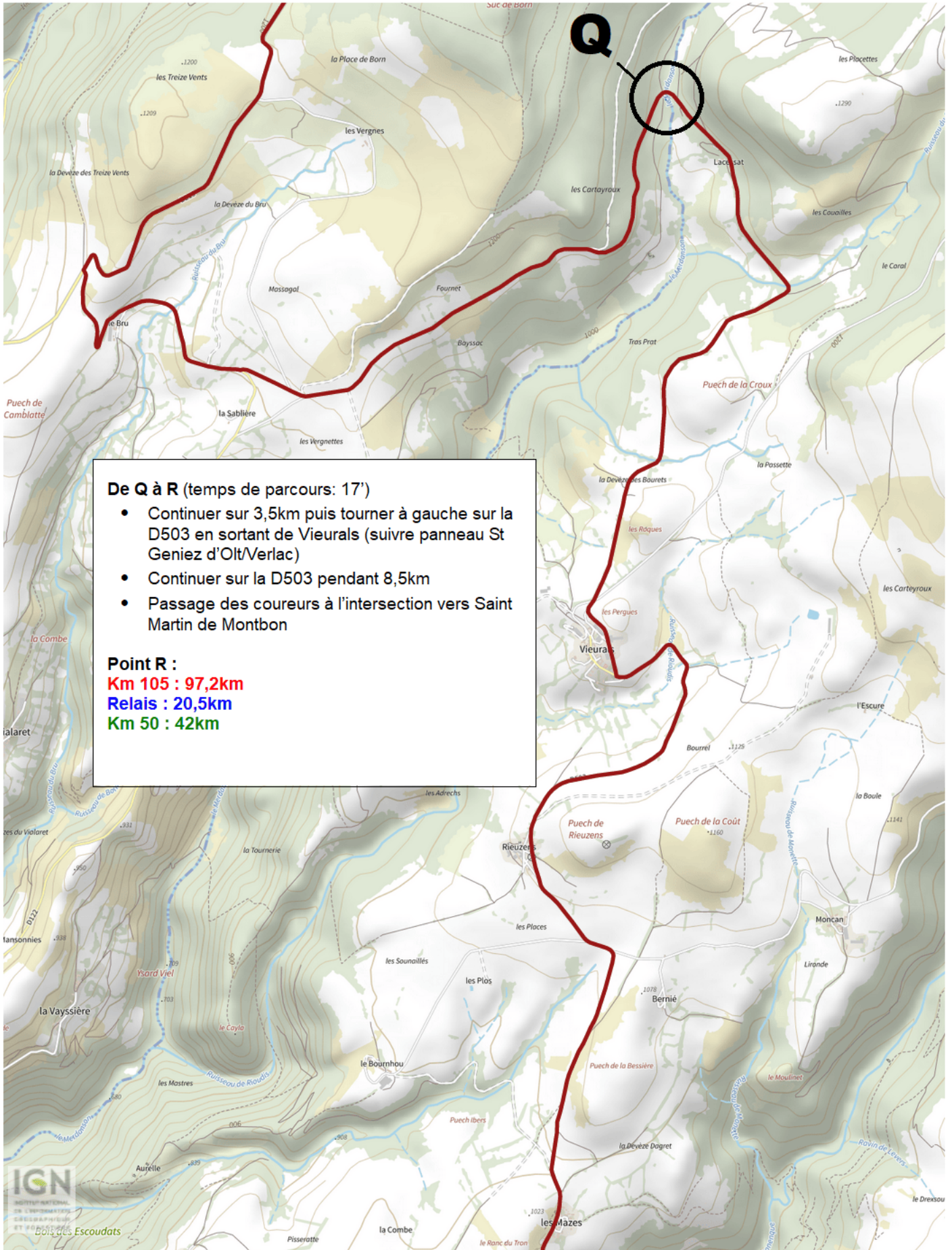
Point Q :
Km 105 : 87,3km
Relais : 10,5km
Km 50 : 34km

FOURNISSEURS OFFICIELS





Coutellerie & Forges artisanales



De Q à R (temps de parcours: 17')

- Continuer sur 3,5km puis tourner à gauche sur la D503 en sortant de Vieurals (suivre panneau St Geniez d'Olt/Verlac)
- Continuer sur la D503 pendant 8,5km
- Passage des coureurs à l'intersection vers Saint Martin de Montbon

Point R :
Km 105 : 97,2km
Relais : 20,5km
Km 50 : 42km

FOURNISSEURS OFFICIELS

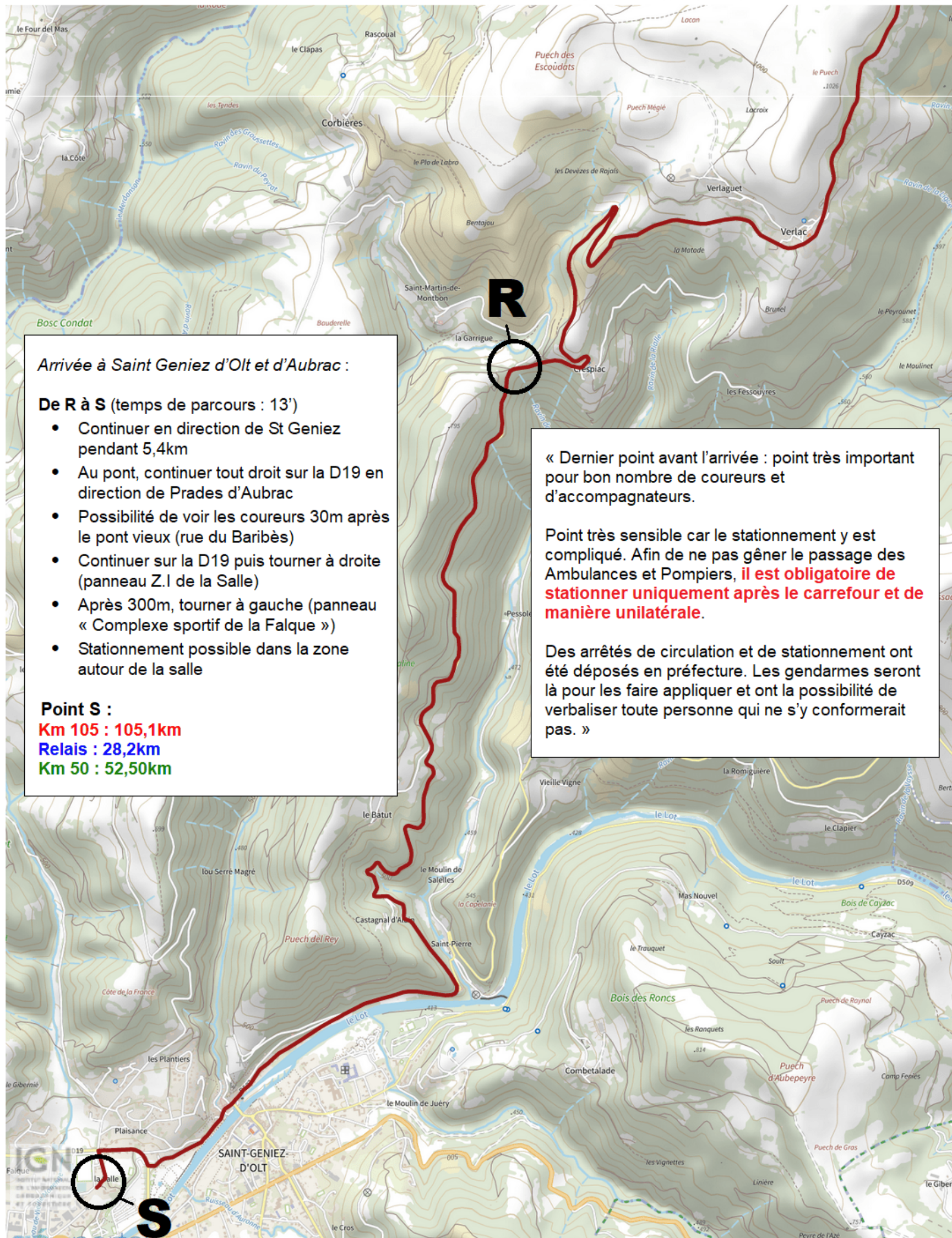




AVEYRON
LE DÉPARTEMENT



Coutellerie & Forges artisanales



Arrivée à Saint Geniez d'Olt et d'Aubrac :

De R à S (temps de parcours : 13')

- Continuer en direction de St Geniez pendant 5,4km
- Au pont, continuer tout droit sur la D19 en direction de Prades d'Aubrac
- Possibilité de voir les coureurs 30m après le pont vieux (rue du Baribès)
- Continuer sur la D19 puis tourner à droite (panneau Z.I de la Salle)
- Après 300m, tourner à gauche (panneau « Complexe sportif de la Falque »)
- Stationnement possible dans la zone autour de la salle

Point S :

Km 105 : 105,1km

Relais : 28,2km

Km 50 : 52,50km

« Dernier point avant l'arrivée : point très important pour bon nombre de coureurs et d'accompagnateurs.

Point très sensible car le stationnement y est compliqué. Afin de ne pas gêner le passage des Ambulances et Pompiers, **il est obligatoire de stationner uniquement après le carrefour et de manière unilatérale.**

Des arrêtés de circulation et de stationnement ont été déposés en préfecture. Les gendarmes seront là pour les faire appliquer et ont la possibilité de verbaliser toute personne qui ne s'y conformerait pas. »

FOURNISSEURS OFFICIELS

