

Road Book

75km



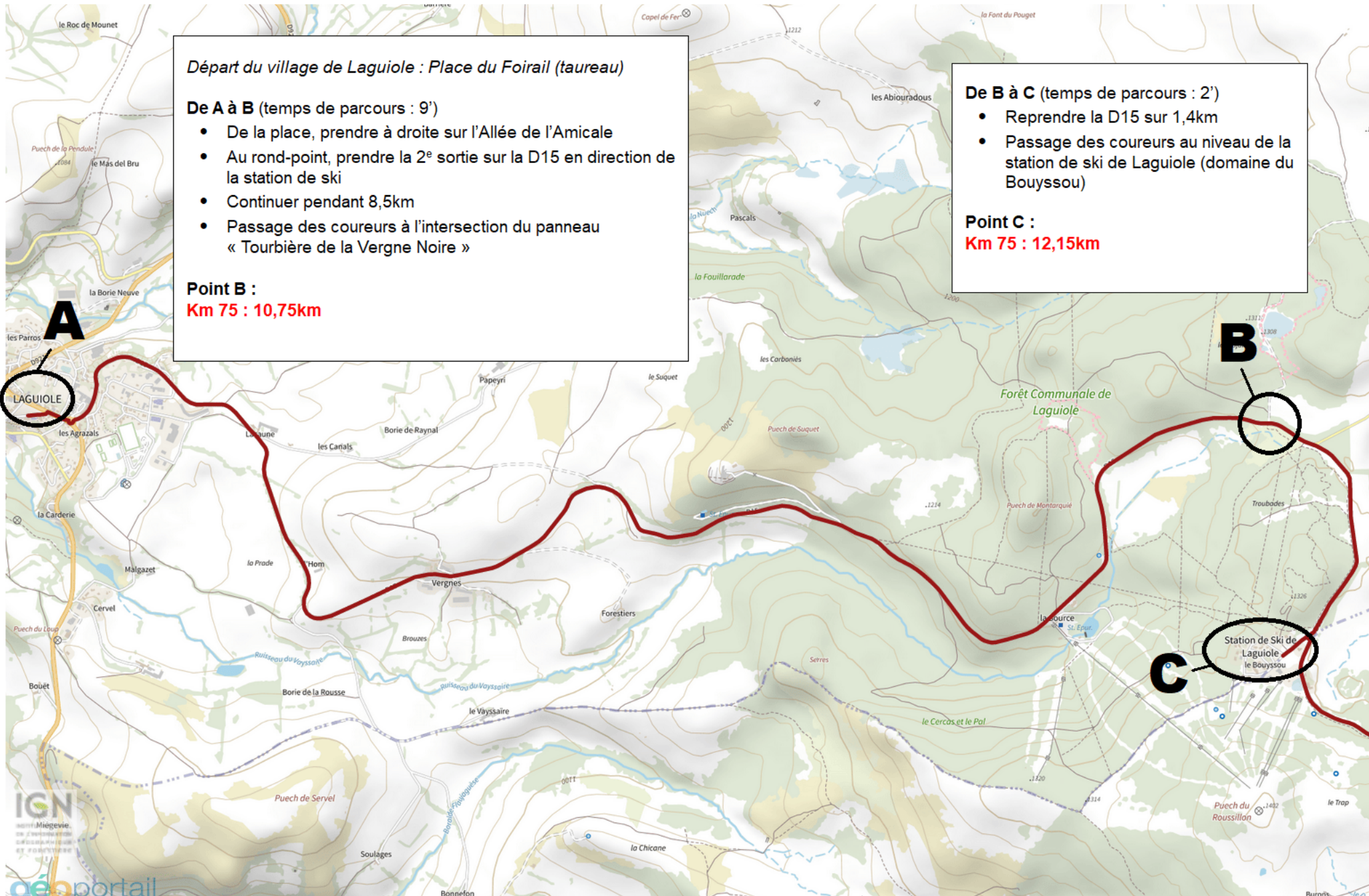
Liens Google Maps :

Laguiolle – Saint Chély d'Aubrac :

<https://goo.gl/maps/XQiQ9NAyk2Zpc2zRA>

Saint Chély d'Aubrac – Saint Geniez d'Olt et d'Aubrac :

<https://goo.gl/maps/EezinN9u9Dz9nwSM6>



Départ du village de Laguiole : Place du Foirail (taureau)

De A à B (temps de parcours : 9')

- De la place, prendre à droite sur l'Allée de l'Amicale
- Au rond-point, prendre la 2^e sortie sur la D15 en direction de la station de ski
- Continuer pendant 8,5km
- Passage des coureurs à l'intersection du panneau « Tourbière de la Vergne Noire »

Point B :
Km 75 : 10,75km

De B à C (temps de parcours : 2')

- Reprendre la D15 sur 1,4km
- Passage des coureurs au niveau de la station de ski de Laguiole (domaine du Bouyssou)

Point C :
Km 75 : 12,15km

FOURNISSEURS OFFICIELS

PARTENAIRES PUBLICS

PARTENAIRE OFFICIEL



PARTENAIRES PUBLICS



PARTENAIRE OFFICIEL



Coutellerie & Forges artisanales



De C à D (temps de parcours : 19')

- Poursuivre sur la D15 pendant 8,4km
- Prendre à droite sur la D987 en direction de Saint Chély d'Aubrac
- Arrivé à Aubrac, continuer tout droit sur la D987 pendant 8,8km (panneau Salgues/Condom-d'Aubrac)
- Possibilité de voir les coureurs travers la route et prendre un chemin vers Salecroup

Point D :
Km 75 : 28,2km

De D à E (temps de parcours : 5')

- Poursuivre sur la D987 pendant 400m
- Prendre à gauche sur la D19 en direction de Saint Chély d'Aubrac
- A Saint Chély, traverser le village, passer la pharmacie et tourner à droite (panneau « salle des fêtes Raymond Cayrel »)

Point E :
Km 75 : 31,4km

De E à F (temps de parcours : 11')

- Faire demi-tour et reprendre la D19 pendant 4km
- Tourner à droite sur la D987 en direction d'Aubrac et continuer pendant 6km
- Passage des coureurs au niveau de l'aire de repos sur la gauche

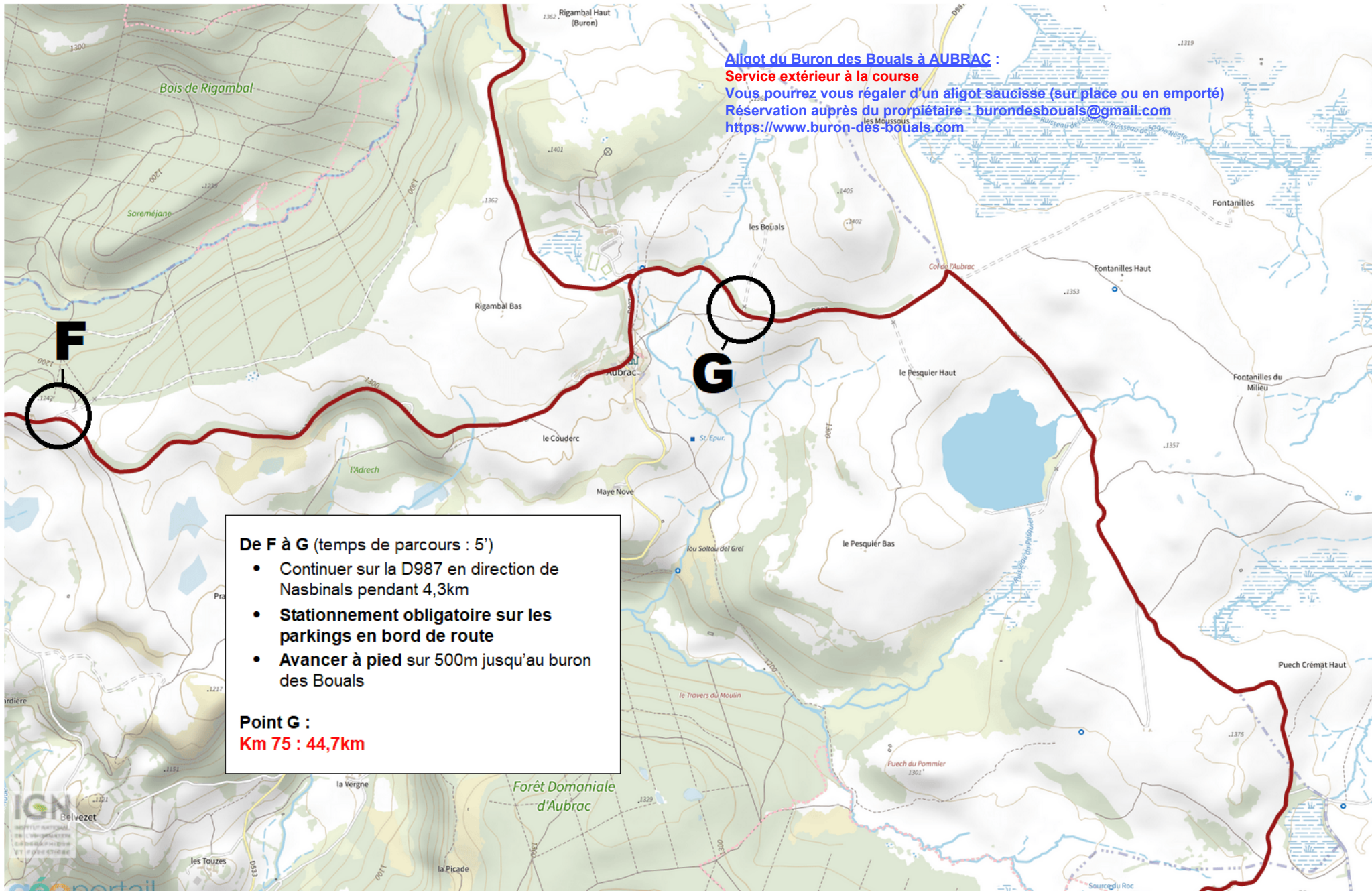
Point F :
Km 75 : 37km

FOURNISSEURS OFFICIELS



Yohan POLONAIS - Espallon





Aligot du Buron des Bouals à AUBRAC :
Service extérieur à la course
 Vous pourrez vous régaler d'un aligot saucisse (sur place ou en emporté)
 Réservation auprès du propriétaire : burondesbouals@gmail.com
<https://www.buron-des-bouals.com>

De F à G (temps de parcours : 5')

- Continuer sur la D987 en direction de Nasbinals pendant 4,3km
- Stationnement obligatoire sur les parkings en bord de route
- Avancer à pied sur 500m jusqu'au buron des Bouals

Point G :
Km 75 : 44,7km

FOURNISSEURS OFFICIELS

PARTENAIRES PUBLICS

PARTENAIRE OFFICIEL



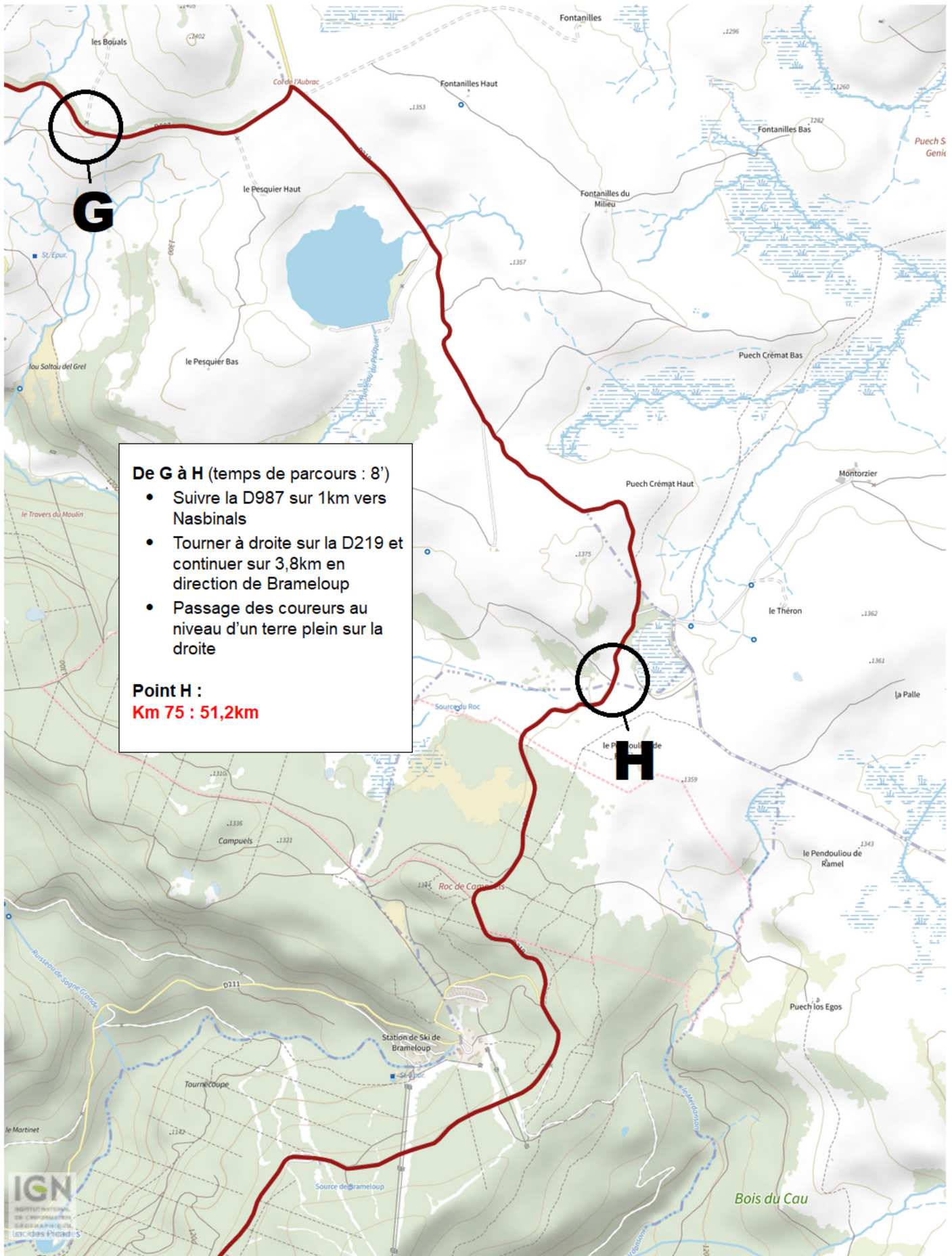
PARTENAIRES PUBLICS



PARTENAIRE OFFICIEL

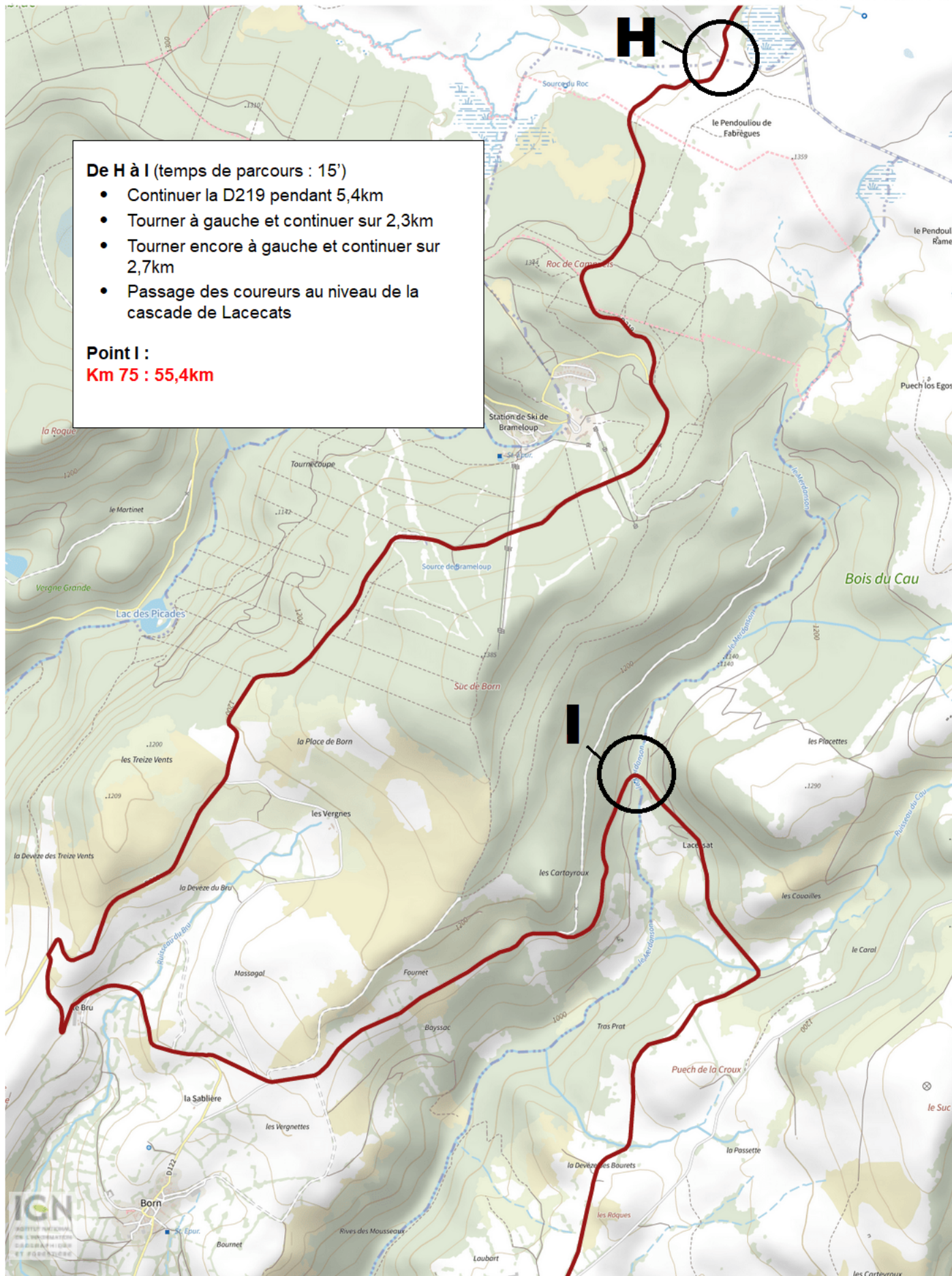


Coutellerie & Forges artisanales



FOURNISSEURS OFFICIELS

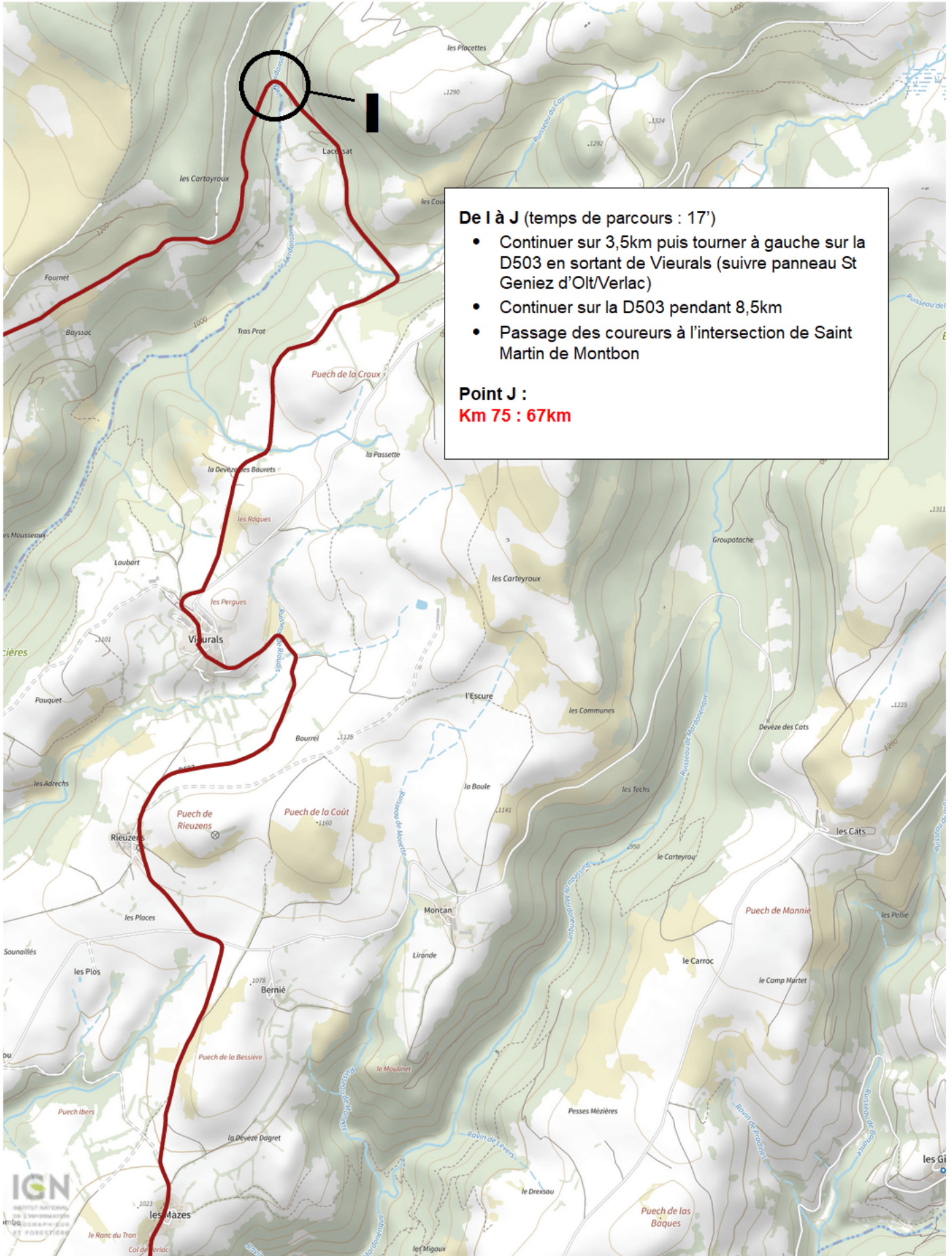




FOURNISSEURS OFFICIELS



Coutellerie & Forges artisanales



De I à J (temps de parcours : 17')

- Continuer sur 3,5km puis tourner à gauche sur la D503 en sortant de Viurals (suivre panneau St Geniez d'Olt/Verlac)
- Continuer sur la D503 pendant 8,5km
- Passage des coureurs à l'intersection de Saint Martin de Montbon

Point J :
Km 75 : 67km

FOURNISSEURS OFFICIELS

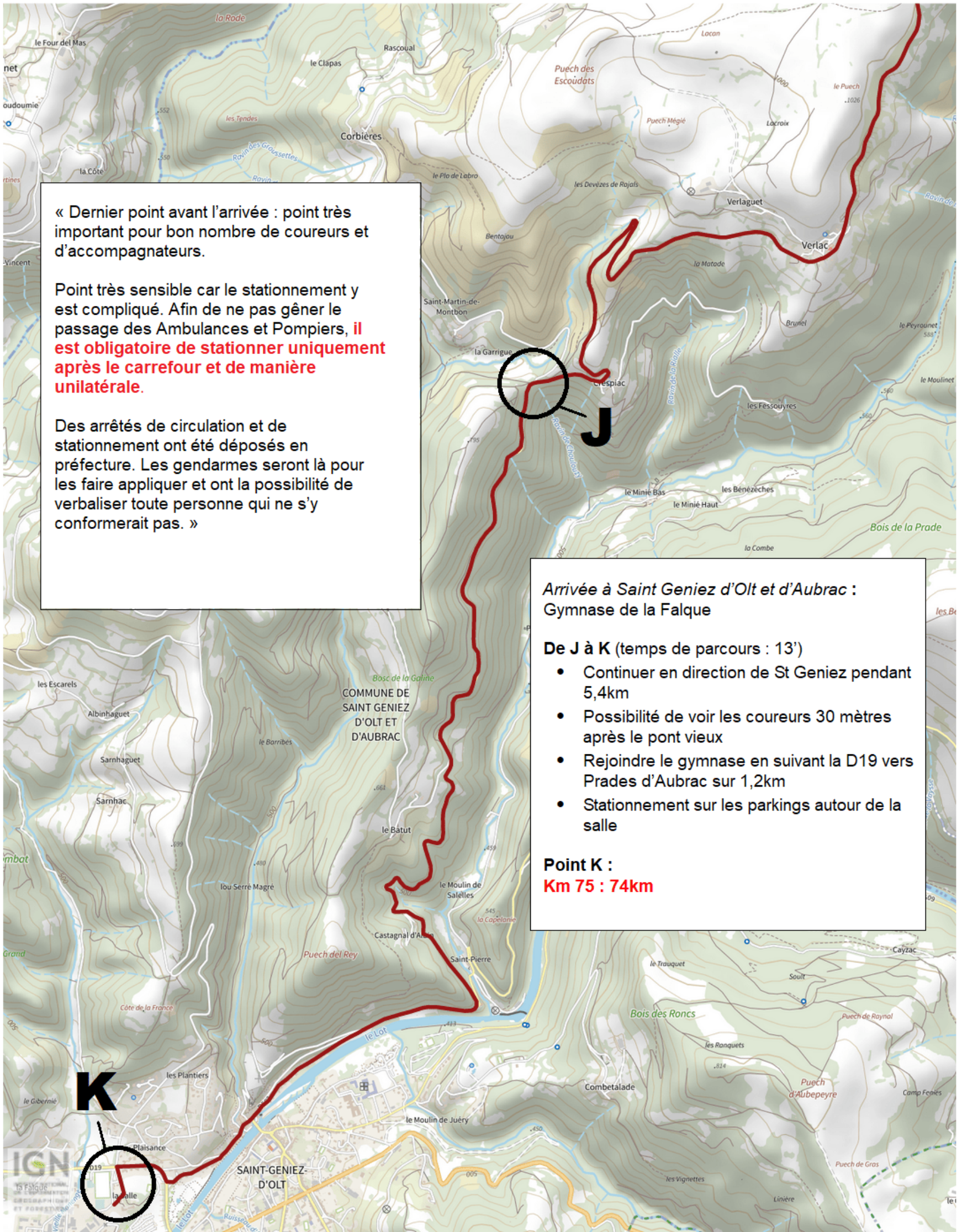


Yohan POLONAI - Espallon





Coutellerie & Forges artisanales



« Dernier point avant l'arrivée : point très important pour bon nombre de coureurs et d'accompagnateurs.

Point très sensible car le stationnement y est compliqué. Afin de ne pas gêner le passage des Ambulances et Pompiers, **il est obligatoire de stationner uniquement après le carrefour et de manière unilatérale.**

Des arrêtés de circulation et de stationnement ont été déposés en préfecture. Les gendarmes seront là pour les faire appliquer et ont la possibilité de verbaliser toute personne qui ne s'y conformerait pas. »

Arrivée à Saint Geniez d'Olt et d'Aubrac :
Gymnase de la Falque

De J à K (temps de parcours : 13')

- Continuer en direction de St Geniez pendant 5,4km
- Possibilité de voir les coureurs 30 mètres après le pont vieux
- Rejoindre le gymnase en suivant la D19 vers Prades d'Aubrac sur 1,2km
- Stationnement sur les parkings autour de la salle

Point K :
Km 75 : 74km

FOURNISSEURS OFFICIELS

